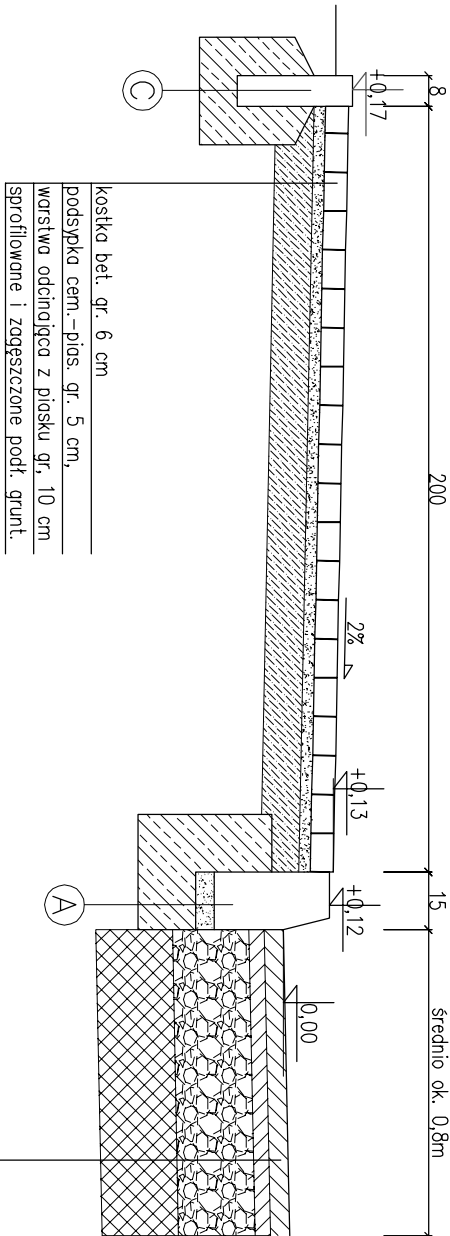
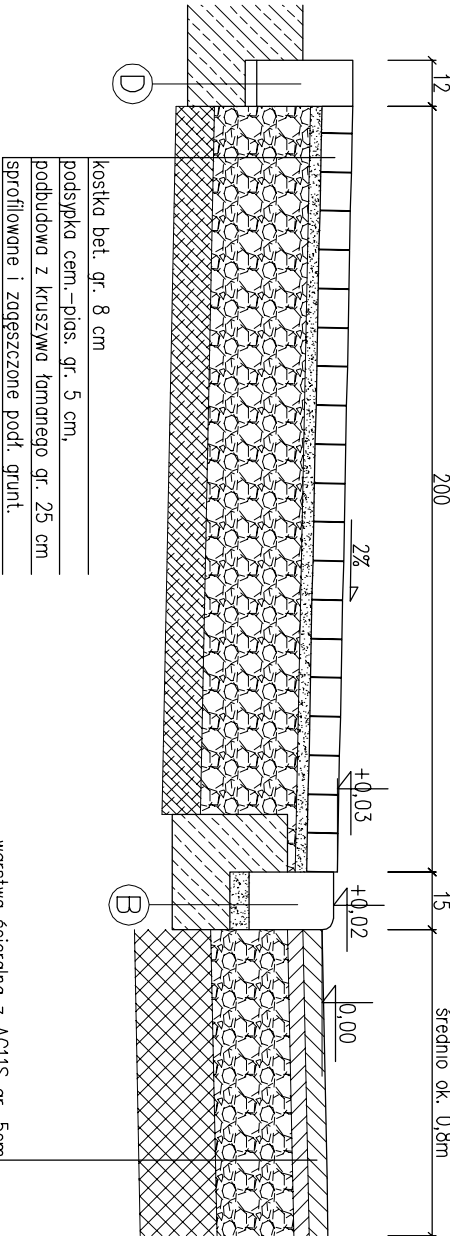


Przekrój, skala 1:20



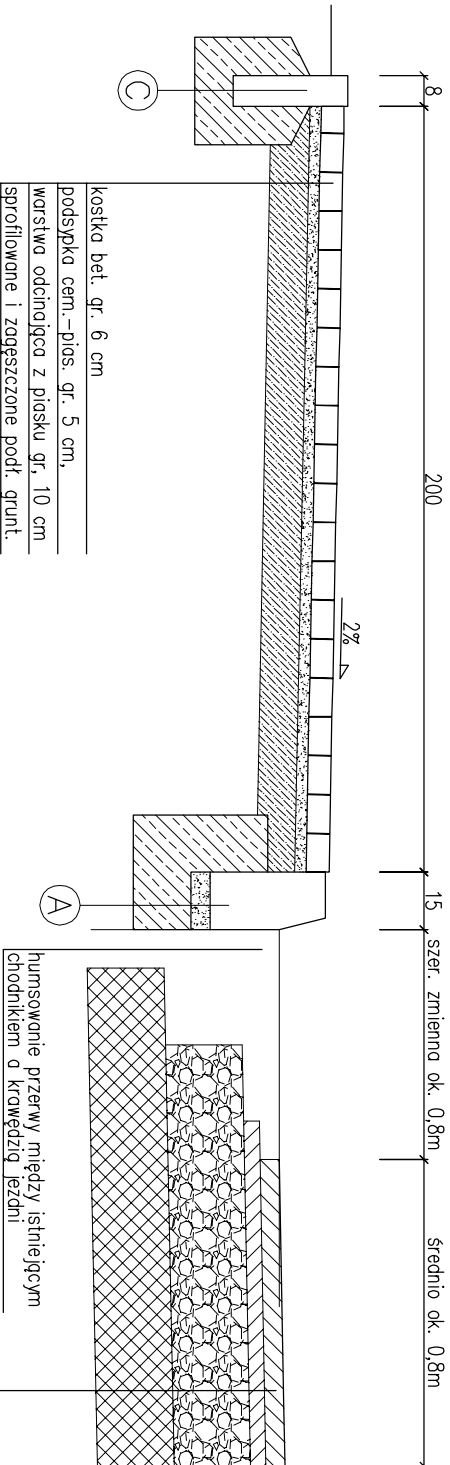
- warstwa ścierna z AC11S gr. 5cm
- warstwa wiążąca z AC11w gr. 4cm
- podbudowa z kruszywa łamanego gr. 20 cm
- warstwa guntłu stabilizowanego cementem CBGM 0/11,2 kl. C1,5/2 gr. 20cm
- sprofilowane i zagęszczone podł. grunt.

Przekrój, skala 1:20



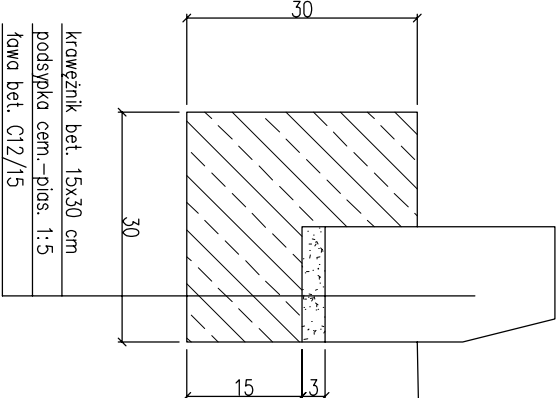
- warstwa ścierna z AC11S gr. 5cm
- warstwa wiążąca z AC11w gr. 4cm
- podbudowa z kruszywa łamanego gr. 20 cm
- warstwa guntłu stabilizowanego cementem CBGM 0/11,2 kl. C1,5/2 gr. 20cm
- sprofilowane i zagęszczone podł. grunt.

Przekrój, skala 1:20

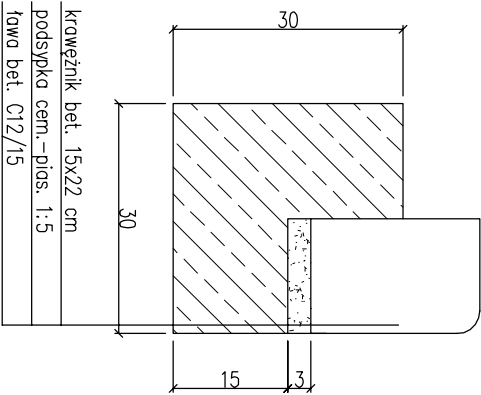


- warstwa ścierna z AC11S gr. 5cm
- warstwa wiążąca z AC11w gr. 4cm
- podbudowa z kruszywa łamanego gr. 20 cm
- warstwa guntłu stabilizowanego cementem CBGM 0/11,2 kl. C1,5/2 gr. 20cm
- sprofilowane i zagęszczone podł. grunt.

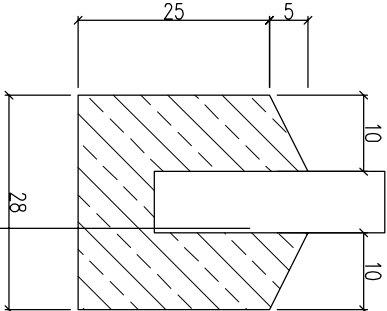
Szczegół A
skala 1:10



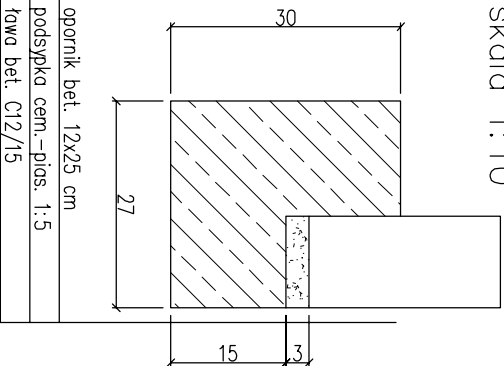
Szczegół B
skala 1:10





Szczegół C
skala 1:10



Szczegół B
skala 1:10



Jednostka projektowa:				ul. Zimowa 18 87-800 Włocławek tel. kom. 607 542 675	
Lokalizacja:		Województwo kujawsko-pomorskie, powiat włocławski, jednostka ewid. Lubraniec - obszar wiejski, obręb ewid. Kolonia Piaski dz. nr 14i Jarantowicach, Jarantowice 5, 87-850 Chocień			
Inwestor:		Powiat Włocławski - Powiatowy Zarząd Dróg we Włocławku z/s w Jarantowicach, Jarantowice 5, 87-850 Chocień			
Nazwa inwestycji:		Przebudowa drogi powiatowej nr 2819C Torzewo - Lubraniec w m. Kolonia Piaski			
Stadium dokumentacji:		Projekt budowlano - wykonawczy			
Nazwa rysunku:		Plan zagospodarowania terenu			
Projektant:		mgr inż. Piotr Przybylski nr uprawnień budowlanych KUP/0046/PODD/04		Podpis: 	
Data: 10.03.2017r.		Skala: 1:500		Branża: drogowa	
				Nr rysunku: 2	